



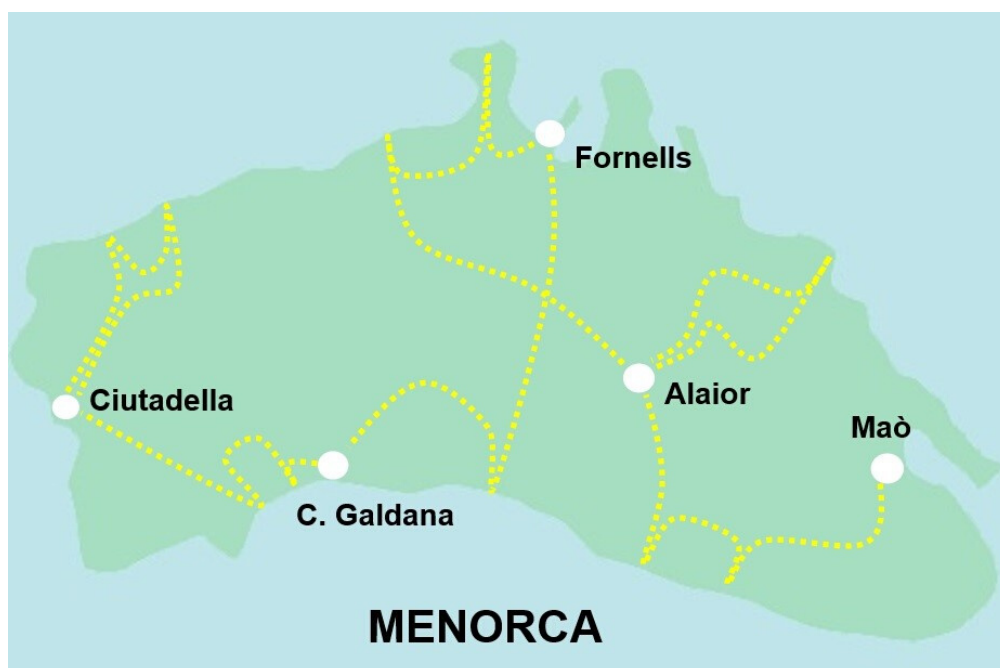
MENORCA EN BICICLETA

Gaudeix recorrent en bicicleta l'illa de Menorca. Aquesta ruta et permetrà conèixer la major part de l'illa. Sis etapes en bici que et portaran als més variats paisatges de l'interior on les pinedes i alzinars alternen amb camps de conreu i que et aproparan a les més belles cales verges d'aigües transparents o als suggerents penya-segats rocosos on s'alcen els fars de l'illa .

La ruta discorre majoritàriament per carreteres secundàries i camins rurals asfaltats i, ocasionalment, per camins de terra.



MAPA de la ruta





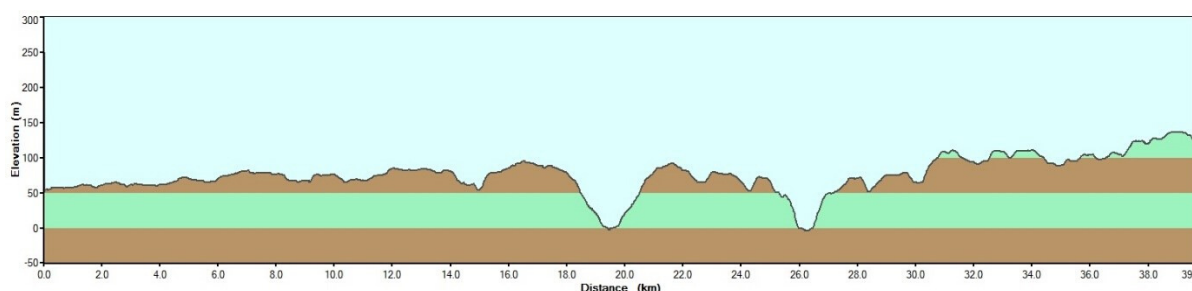
PROGRAMA

Dia 1. Maó

Arribada a l'hotel de la primera nit. Després de deixar les maletes, farem la sessió d'orientació, per explicar-vos la ruta i donar-vos tota la informació i equip que necessiteu per al vostre viatge. En el cas, de lloguer de bicicleta, us preparem la bicicleta perquè estigui totalment al vostre gust. Trasllat opcional.

Dia 2. Maó i la costa sud

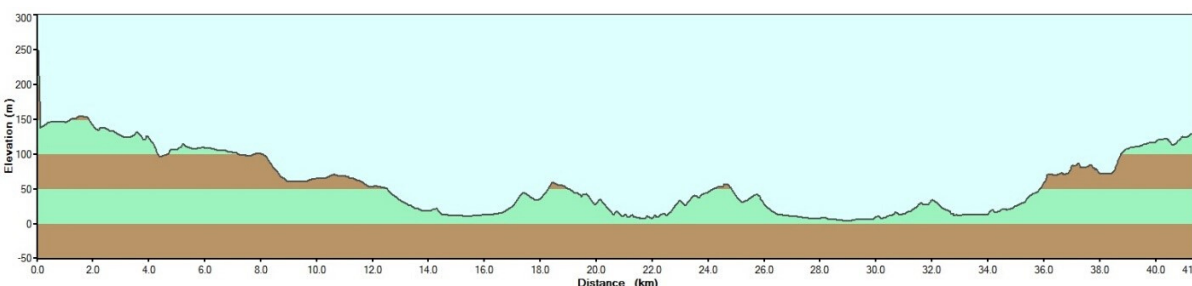
Distància: 40km



Avui començarem amb un agradable passeig en bici per Maó per visitar el seu fort, La Mola, i pedalar al llarg de la badia fins al port de Maó, i des d'allí fins al centre de la ciutat. Després de visitar la ciutat deixarem Maó per anar a Cales Coves (una cala amb coves excavades a la roca), Cala en Porter i la seva bella platja i Torre d'en Galmés, un assentament talaiòtic. Arribarem a Alaior, enmig de l'illa. Allotjament en una típica casa rural menorquina

Día 3. Cap de Favàritx i paisatge llunar

Distància: 41km

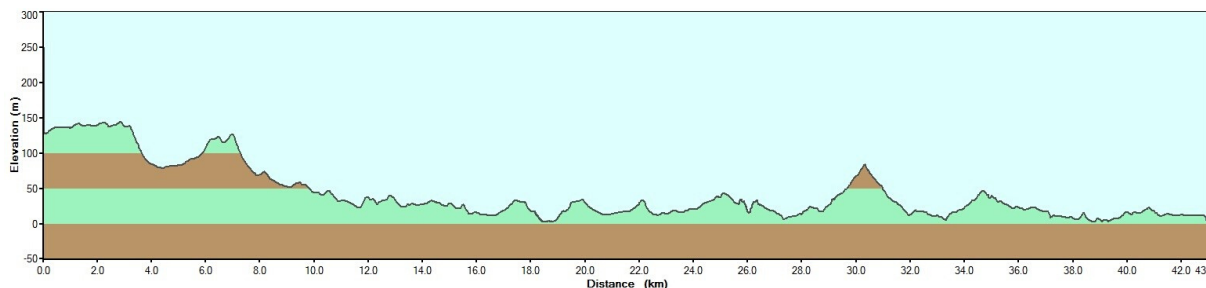


La ruta d'avui és circular, sortint de el mateix allotjament a què tornarem a la fi de el dia. Recorrerem el nord de l'illa, gaudint de la varietat de paisatges (pinedes i alzinars, camps de cultiu ...) fins arribar a Cap de Favàritx per gaudir del seu extraordinari far enclavat en el fantàstic paisatge lunar.



Día 4. La Costa Nord

Distància: 38 km

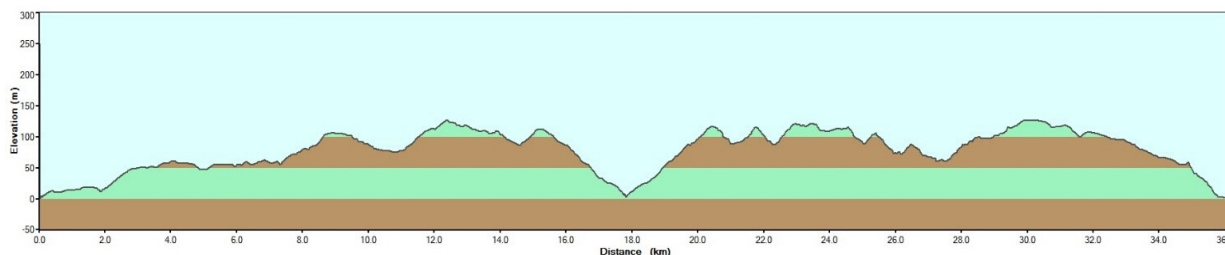


La primera part de l'etapa ens portarà a el far de Cap de Cavalleria que s'alça en un espectacular penya-segat. Quan estiguem tornant de el far podrem baixar a la platja de Cavalleria. No ens podem perdre la visita a la platja de Binimel·là i les seves llacunes i dunes. La ruta d'avui acabarà a Fornells



Dia 5. cap al Sud

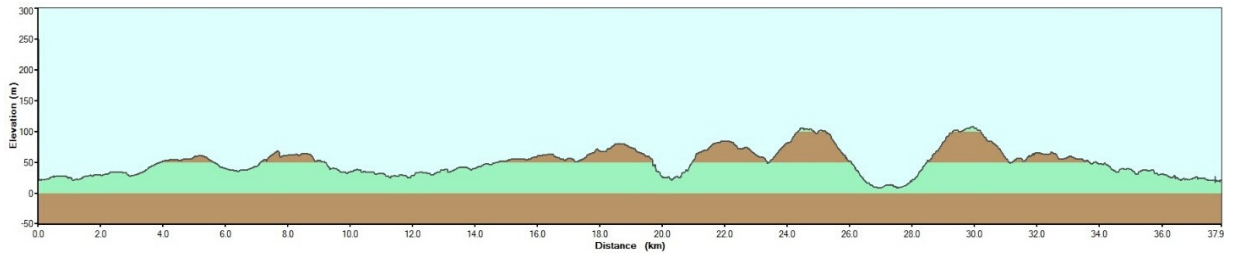
Distància: 35 km



Sortint de Fornells ens dirigirem cap a Sant Tomàs seguint el vell Camí Reial. Creuarem tota l'illa des del nord a sud, creuant Mercadal i Migjorn Gran. Arribarem a la platja de Sant Tomàs. La nostra parada final és Cala Galdana, una enorme badia amb alts penya-segats esquitxats de pinedes que arriben fins a la mateixa platja de sorra i aigües cristal·lines.

Día 6. Platja Turquesa i Ciutadella

Distància: 35 km



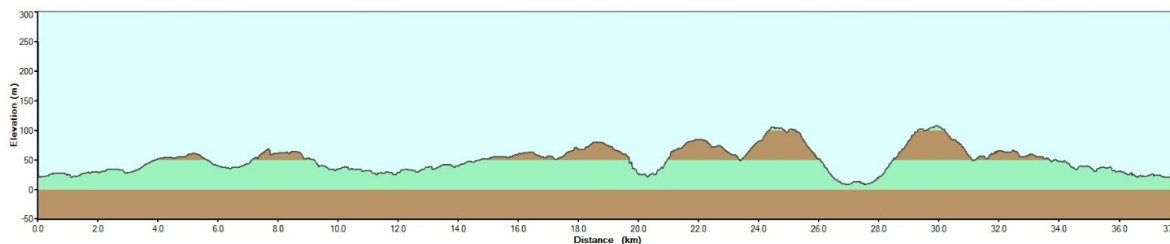
El tram d'avui recorre les meravelloses platges de sud, pedalarem per les cales de Turqueta i Macarella. Aquestes belles i remotes platges presenten alts penya-segats coberts de pins que es despleguen fins a la pàl·lida sorra blanca i les aigües turqueses. El dia acaba a Ciutadella. Ciutadella és una autèntica joia, construïda en pedra calcària que il·lumina les façanes dels palaus senyorials amb tonalitats de cremós daurat, pavimenta els estrets carrers amb els seus bonics porxos de volta construïts en els antics temps medievals. Els murs de Ciutadella expliquen la història de senyors feudals, tradicions medievals i invasions de pirates turcs. Però la ciutat ha avançat dins d'aquest entorn històric i ha omplert els seus carrers i petites places amb encantadores cafeteries i botigues de dissenyadors. El port resguardat sota les muralles compta amb nombrosos restaurants entre els quals escollir.





Día 7. La Costa més salvatge

Distància: 36km



Avui ens dirigirem a la costa més salvatge de Menorca. La costa forma aquí part de l'imponent paisatge de la Vall, que inclou el vessant de Falconera (la paret de penya-segat arriba als 207 metres d'alçada), boscos, terres baixes, terres de conreu, llacs, sistemes dunars, goles espectaculars i platges immaculades . Visitarem Algaiarens i Cala Morell. Cala Morell és un petit port natural a la costa nord de Ciutadella i ubicació d'una bella necròpolis. Uns conjunts de catorze coves artificials excavades en els murs de roca d'un petit barranc formen un dels majors i més espectaculars enterraments prehistòrics de l'illa. Aquest lloc va ser utilitzat com a cementiri de l'Era Naviforme (1700 a. C.) fins al segle II a. C. Retorn a Ciutadella.

Día 8. Salida

Dia de sortida trasllat a l'aeroport opcional.

fi del viatge

Allotjament previst *



Hotel Capri*** Mahón

www.artiemhotels.com/es/capri

Finca Llimpet (allotjament rural amb encant 2 nits a Alaior)

www.booking.com/hotel/es/finca-llimpet.es

Hostal La Palma** Fornells

www.hostallapalma.com

Hotel Cala Galdana**** Cala Galdana

www.hotelcalagaldana.com

Hotel Menurka (2 nits) Ciutadella

www.hostalmenurka.com

**els hotels poden canviar segons la dsiponibilitat*



PUNTS FORTS

- Els pobles amb encant de Ciutadella i Maó
- Far de Favàritx i el seu paisatge lunar
- Cales amagades de fina sorra i aigües cristal·lines
- Espais arqueològics com la Torre d'en Galmes o Cala Morell
- Espectaculars alcantilados
- Turisme slow
- Gastronomia local i productes menorquins

ACTIVITATS

Pots allargar les vacances a l'illa amb nombroses activitats com el submarinisme, senderisme, rutes a cavall i moltes coses més. Demana'ns més informació.

INFORMACIÓ SOBRE LES BICICLETES

Si no vols viatjar amb la teva bici pots llogar-nos un. Les nostres bicis estan completament equipades.

Preu de lloguer: 135€ (Orbea Confort o 28/10 Open)



Preu de lloguer ebike: 225€ (Orbea optima asphalt)





INFORMACIÓ PRÀCTICA

Dificultat: mitjà

Terreny: 95% asfalt i 5% pista (entrada a les platges)

Idiomes: tota la informació està disponible en espanyol, anglès, francès, alemany i portuguès.

Edat mínima: Recomanem nens majors de 14 anys i acostumats a fer esport.

Com arribar L'aeroport de Menorca es troba a uns 4,5 quilòmetres a l'oest de la capital de l'illa, Maó.

DETALLS DEL PROGRAMA

Per auto-guiat: sortides des de l'1 de març a l'20 de juny i des del 15 de setembre a l'1 de novembre. Pregunteu-nos si vols viatjar en altres dates.

PREU autoguiat 

Allotjament i esmorzar: 750 € per persona en habitació doble

Suplement habitació individual: 265 €

Suplement temporada mitjana (15 / 05- 15/06 i 15 / 09-30 / 09 i Setmana Santa): 135 € per persona en habitació doble

Suplement habitació individual en temporada mitjana: 320 €

El règim de mitja pensió: 260 €

Viatger "només traveller": 190 € + suplement individual

* Consultar disponibilitat i preus per a l'estiu.

El preu inclou:

- Benvinguda per part de l'guia local
- 7 nits d'allotjament (hotels rurals, hotels de 3 * i 4 *)
- Allotjament i esmorzar o mitja pensió
- Trasllet de maletes entre allotjaments
- Gps amb els tracks de cada dia
- Un mapa per a cada dia
- Tota la informació turística sobre la ruta
- Un nombre de contacte en cas de problemes
- Assegurança d'accidents

**El preu no inclou:**

- Trasllat des de i fins a l'aeroport
- Vols
- Begudes extra
- Lloguer de bicicleta
- Taxa turística

Transfer des de l'aeroport fins a l'Hotel Capri: 55 € (màxim 4 persones)

Transfer des de Ciutadella a l'aeroport: 155 € (màxim 4 persones)

Transfer des de Ciutadella a l'aeroport: 155 € (màxim 4 persones)

**RESERVES:**

+Més Viatges Manlleu
Plaça Fra Bernadí 11 Manlleu
938515674
mesviatges@mesviatges.com